

BAIE DE SOMME SENTIER_{DU} LITTORAL

- Carnet de voyage -

PRÉAMBULE

Immensité d'eau, de végétaux et de sable, modelée par milles nuances de couleurs, la Baie de Somme forme un trait d'union majestueux entre ciel, terre et mer. Le littoral picard offre une diversité exceptionnnelle de paysages : falaises, dunes, marais, estuaires, plages...

La beauté des paysages de la baie, la richesse de ses patrimoines mais aussi l'engagement de ses acteurs pour préserver les grands espaces de nature lui ont valu de nombreuses protections et reconnaissances nationales et internationales (Sites classés, RAMSAR, Natura 2000, Réserve Naturelle Nationale, Plus belles baies du monde, Parc Naturel Régional, etc.).

Le Label Grand Site de France renforce ces dispositifs en garantissant une gestion durable du territoire, qui concilie préservation du paysage, qualité de l'accueil du public et cadre de vie des habitants.

LE SYNDICAT MIXTE BAIE DE SOMME-GRAND LITTORAL PICARD

oeuvre depuis plus de 45 ans à l'aménagement raisonné du territoire, à la préservation des paysages remarquables. Ses équipes ont conçu pour vous ce livret de parcours pour décrypter les paysages que vous allez découvrir le long de votre balade et vous faire apprécier le patrimoine, les savoir-faire et l'authenticité du Grand Site Baie de Somme.

ÉDITO

Arpenter le sentier du littoral, c'est s'offrir un total dépaysement, de purs moments de ressourcement dans des cadres naturels d'exception.

Bois sur falaise de craie, vailleuses, bas-champs, cordons de galets, massifs dunaires, prés-salés, marais : de Mers-les-Bains à l'estuaire de La Maye, et demain jusqu'à Fort-Mahon Plage et la Baie d'Authie, le sentier du littoral picard traverse une mosaïque d'espaces que l'on ne retrouve nulle part ailleurs sur un linéaire côtier de cette taille.

Mais c'est aussi un défi sportif, reconnu pour ses bienfaits sur la santé et qui enrichit les esprits. Les 6 millions de Françaises et Français qui pratiquent régulièrement la randonnée pédestre, et parmi eux les 2 millions qui traversent, chaque année, les sites naturels classés de la Baie de Somme ne me contrediront pas !

La découverte du patrimoine naturel explique le succès touristique de notre région. Respecter, protéger et expliquer notre environnement : cette mission de service public permet de développer un tourisme authentique dans un territoire vivant. Ce sont en tout cas les défis que notre Syndicat Mixte, qui gère aujourd'hui plus de 5 700 hectares de milieux naturels remarquables, s'efforce de mener à bien au quotidien.

Preuve de cette légitimité pour les uns, reconnaissance et marque de confiance pour les autres : l'État nous a confié, en 2013, la responsabilité de l'entretien et de la valorisation de cet emblématique cheminement qui s'étendra demain sur 80 km.

En Baie de Somme, le sentier créé en 1791 par l'administration des douanes dispose d'un avenir tout tracé !

Stéphane HAUSSOULIER

*Président du Syndicat Mixte Baie de Somme - Grand Littoral Picard
Vice-président du Conseil départemental en charge du développement
territorial local et de la protection de l'environnement
Maire de Saint-Valery-sur-Somme*



VISITER LE GRAND SITE AUTREMENT...

À vélo, à cheval, à pied... les déplacements sur le Grand Site créent le voyage et l'immersion ! Les acteurs de la destination Baie de Somme prônent l'éco-mobilité et oeuvrent pour l'amélioration continue des infrastructures de déplacements doux.

Le sentier du littoral désigne la totalité des sentiers ouverts au public le long des côtes françaises. C'est un itinéraire qui offre une découverte lente et profonde des paysages littoraux en faisant appel à tous les sens du marcheur.

Randonner c'est ralentir, s'ouvrir à la nature, contempler les paysages, se ressourcer, déconnecter !

RESSENTIR L'ESPRIT DES LIEUX...

Ouvert de Mers-les-Bains jusqu'au Crotoy, le sentier donne un accès privilégié aux grands paysages du littoral. Entre dunes, falaises, prairies, poulie de galets, mollières, marais... le randonneur chemine dans des ambiances changeantes ; des rencontres peuvent également ponctuer son voyage : habitants, pêcheurs à pied, etc. autant de découvertes et de visages qui caractérisent l'authenticité des lieux.

À travers ce carnet de voyage paysager, partez à la découverte du sentier du littoral !

- Sentier du littoral
- ... Itinéraire alternatif au sentier du littoral
- ... Circuits de randonnées pédestres
- P** Parkings - Points de départ conseillés

- Mobilier Grand Site
- Panorama immanquable
- Table d'interprétation

- ① Parc du Marquenterre
- ② Maison de la Baie de Somme
- Office du Tourisme
- Le Crotoy / Saint-Valéry-sur-Somme p.10 et 11
- Saint-Valéry-sur-Somme / Le Hourdel p.12 et 13
- Le Hourdel / Cayeux-sur-Mer p.14 et 15
- Cayeux-sur-Mer / Le Hâble d'Ault p.16 et 17
- Ault / Mers-les-Bains p.18 et 19



AVANT DE PARTIR...

BALISAGE:

Pour guider vos pas tout le long du sentier, un balisage jaune est installé aux points stratégiques.



Vous êtes sur le sentier, continuez tout droit



Tournez à gauche /
Tournez à droite



Vous quittez le sentier

PARTICULARITÉS DU SENTIER :

L'ensemble du sentier littoral est géré par le Syndicat Mixte Baie de Somme - Grand Litoral Picard. Il réalise régulièrement des travaux d'aménagement et de réhabilitation pour gérer les chemins et en sécuriser les accès. Il a également en charge la promotion du sentier et de ses richesses

N'hésitez pas à nous faire part de vos remarques : contact@baiedesomme.fr

DIFFICULTÉ DU SENTIER:

Du Crotoy à Mers-les-Bains : 50 km - 14 h

Niveau de difficulté :

Du Crotoy à Ault

Facile: faible dénivelé, durée moyenne, petit équipement nécessaire.

De Ault à Mers-les-Bains

Difficile: sportif, dénivelé important, pour randonneurs habitués à la marche, quelques difficultés techniques.

SÉCURITÉ :

Pour votre sécurité, veuillez rester sur le haut de plage entre 3 heures 30 avant la pleine mer et 1 heure après. La marée pourrait vous surprendre ! Consultez les prévisions météorologiques et les horaires de marées avant votre départ !

Ne vous aventurez pas seul en baie.

Gardez à l'esprit que vous vous promenez toujours chez un propriétaire qu'il soit privé ou public (État, commune, Conservatoire du littoral...). Il est donc important de rester sur les sentiers balisés et de respecter les règles qui s'y appliquent.

RÈGLES DE BONNE CONDUITE

« Nous n'héritons pas de la terre de nos parents, nous l'empruntons à nos enfants »,
Saint-Exupéry



Les chiens tenus en laisse sont autorisés sur le sentier du Crotoy jusqu'à Ault.



Les chiens sont interdits Sur le sentier de Ault jusqu'à Mers-les-Bains

N'oubliez pas que vous parcourez ces sentiers sous votre entière responsabilité.

En cas d'accident : composez le 112

VENIR SANS VOITURE

En bus :

www.trans80.hautsdefrance.fr

En petit train :

www.chemindefer-baiedesomme.fr

INFOS PRATIQUES

Office de tourisme - Ponthieu Marquenterre
Baie de Somme
(Le Crotoy)

www.crotoybaiedesomme.com

03 22 27 05 25

Office de tourisme - Baie de Somme
(Abbeville, Cayeux-sur-Mer, Saint-Valery-sur-Somme)

www.tourisme-baiedesomme.fr

03 22 24 27 92

Office de tourisme - Destination Le Tréport-Mers
(Ault, Mers-les-Bains)

www.destination-letreport-mers.fr

02 35 86 05 69

Les sites incontournables
baiedesomme.fr

ZOOM SUR L'AVANCÉE DE LE CROTOY

Distance : 15 km (A-R)

Durée : 4 h (A-R)

Niveau : Facile

Point de départ conseillé :
Bassin des chasses du Crotoy

Parkings:

- Gebasom 50°13'00.4"N
1°39'09.4"E (environ 30
places)

- Route de Rue 50°13'15.9"N
1°37'51.7"E (environ 350
places)

La Grande Aigrette

L'Avocette élégante

Le Petit
gravelot

L'Huitrier-pie

Qui mange quoi ? En observant le bec de chaque espèce, il est aisé de deviner son alimentation. Le bec fin du Petit gravelot lui sert à dénicher des insectes et petits vers. Le bec en poignard de la Grande aigrette lui permet de transpercer de plus grosses proies comme des grenouilles. Le bec long et recourbé de L'Avocette lui sert à sabrer la surface de la vase.. Quant à L'Huitrier pie, il lui sert non pas à ouvrir des huîtres, mais des coques !

Sur la rive du Crotoy, les vues sont dégagées et offrent une belle perspective sur l'estuaire de la Somme. Les rivages opposés de la baie se font face dans un enjeu de perspective intéressant. Par temps clair, depuis la Maye, les paysages de l'embouchure s'ouvrent jusqu'aux falaises de craie.

Dans l'estuaire, les marées régissent tout le paysage de la baie. La lumière, se réfléchissant dans les eaux, joue également un grand rôle dans l'appréhension de ces paysages, créant une alternance constante de lumières exceptionnelles.



De nombreuses tables d'interprétation ont été implantées sur les belvédères de la Somme dont une au Crotoy sur le peintre Alfred Manessier.

Le chalut "Saint-Antoine-de-Padoue" est l'un des derniers chalutiers de pêche construits sur les plans des chantiers navals crotellois. Silhouette emblématique du paysage du Crotoy, ce vestige historique repose au fond du port et résiste difficilement aux affres du temps.

ZOOM SUR LE CROTOY / SAINT VALERY-SUR-SOMME

Distance : 8,5 km (A S, retour possible avec le petit train)

Durée : 2 h 30 (A S)

Niveau : Facile

Point de départ conseillé :

Gebasom ou canal de Saint-Valéry

Parkings :

- Gebasom 50°13'00.4"N

1°39'09.4"E (environ 30 places)

- Parking du canal 50°10'24.4"N

1°39'00.4"E (environ 350 places)

Limonium vulgare.

Espèce d'intérêt patrimonial, le Lilas de mer est une plante caractéristique des mollières. En été, il colore les paysages de la Baie d'un bleu-mauve. Même si sa cueillette est tentante (limitée à une poignée par personne), son odeur une fois mis en vase n'est pas sans rappeler...l'urine de chat ! Autant le laisser dans son milieu naturel



Au coeur de la baie, de petits monticules se détachent, ce sont les huttes de chasse !

Sur le littoral, la chasse est un art.

Autrefois ressource alimentaire, c'est, aujourd'hui, une activité de loisirs inscrite dans la culture et le paysage local. En Baie de Somme, on recense près de 160 huttes sur le Domaine Public Maritime.



Les moutons des prés salés




Pâturant dans les mollières une partie de l'année, les moutons offrent un cadre bucolique au sentier. Ils se nourrissent d'une végétation iodée qui donne à leur chair une saveur exceptionnelle. L'agneau de prés-salés de la Baie de Somme est labellisé AOP "Estran" depuis 2013.

Aux abords de Cayeux-sur-Mer, Saint Valéry, Noyelles et Le Crottoy, vous pourrez apercevoir le Petit Train de La Baie de Somme, emblématique du territoire.


Avec sa locomotive à vapeur et ses voitures Belle Époque, le chemin de fer a traversé le temps.

www.chemindefer-baiedesomme.fr

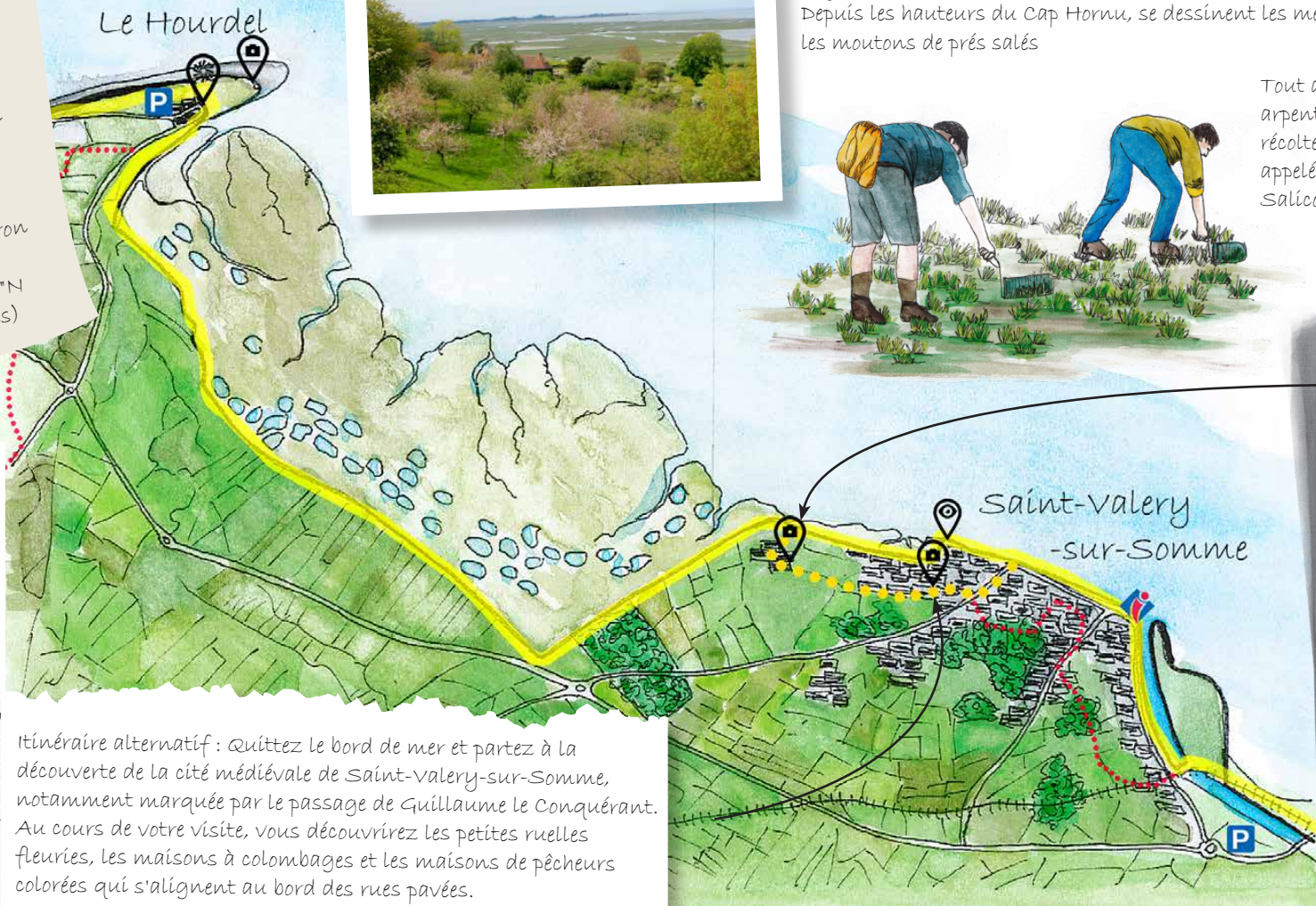


ZOOM SUR SAINT-VALERY-SUR-SOMME / LE HOURDEL

Distance : 10 km (A S)
 Durée : 3 h (A S)
 Niveau : Facile
 Point de départ conseillé : Hourdel
 ou canal de Saint-Valery
 Parkings:
 - Parking des Argousiers
 50°12'54.3"N 1°33'51.2"E (environ
 120 places)
 - Parking du canal 50°10'24.4"N
 1°39'00.4"E (environ 350 places)




Itinéraire alternatif : Quittez le bord de mer et partez à la découverte de la cité médiévale de Saint-Valery-sur-Somme, notamment marquée par le passage de Guillaume le Conquérant. Au cours de votre visite, vous découvrirez les petites ruelles fleuries, les maisons à colombages et les maisons de pêcheurs colorées qui s'alignent au bord des rues pavées.



Autrefois, la falaise vive liait le Cap Hornu à Onival. La création de "renclôtures" a permis de gagner des terres sur la mer en créant la zone des "bas-champs". Aujourd'hui, la falaise dite "morte" (sans contact direct avec la mer) offre un promontoire et une vue imprenable sur les paysages du littoral.
 Depuis les hauteurs du Cap Hornu, se dessinent les méandres de la baie et les mollières où paissent les moutons de prés salés



Tout au long de l'année, les pêcheurs à pied arpentent les prés-salés au rythme des marées pour récolter les végétaux marins : l'Aster maritime, appelée localement « oreille de cochon » ou encore la Salicorne, le fameux « haricot de mer ».



Sur les hauteurs de Saint-Valery, la surprenante chapelle, en damiers de silex et de craie, dite « des marins » domine la baie. Le haut du clocher est orné non pas d'un coq mais d'un goéland, en hommage aux marins qui en naviguant faisaient retentir la corne de brume pour saluer l'édifice.

ZOOM SUR LE HOURDEL / CAYEUX-SUR-MER

Distance : 8 km (A S, possibilité de
boucles avec les circuits PR ou par un
retour en train)

Durée : 2 h - 2h 30 (A S)

Niveau : Facile

Point de départ conseillé : Pointe du
Hourdel ou centre ville de Cayeux

Parkings :

- Parking des Argousiers 50°12'54.3"N
1°33'51.2"E (environ 120 places)
- Parking Boulevard du Général Sizaïre
50°10'58.9"N 1°29'34.4"E (environ 350
places)



Issus de l'érosion des falaises normandes et picardes, les
galets se déposent en poulier au niveau de la pointe du
Hourdel et viennent former au sud de la Baie de Somme, l'un

des plus grands cordons de galets d'Europe. Le lottissement
du Hourdel et Cayeux-sur-Mer se sont implantés sur ce cordon. Sur ce
secteur la dynamique littorale est très importante. Le sentier vous permettra de
cheminer à travers les dunes et les galets jusqu'aux falaises vives.

Chou marin (*Crambe maritima*)

Les pouliers de galets permettent le développement d'une végétation originale
d'intérêt patrimonial comme le Chou marin, espèce rare protégée nationalement.

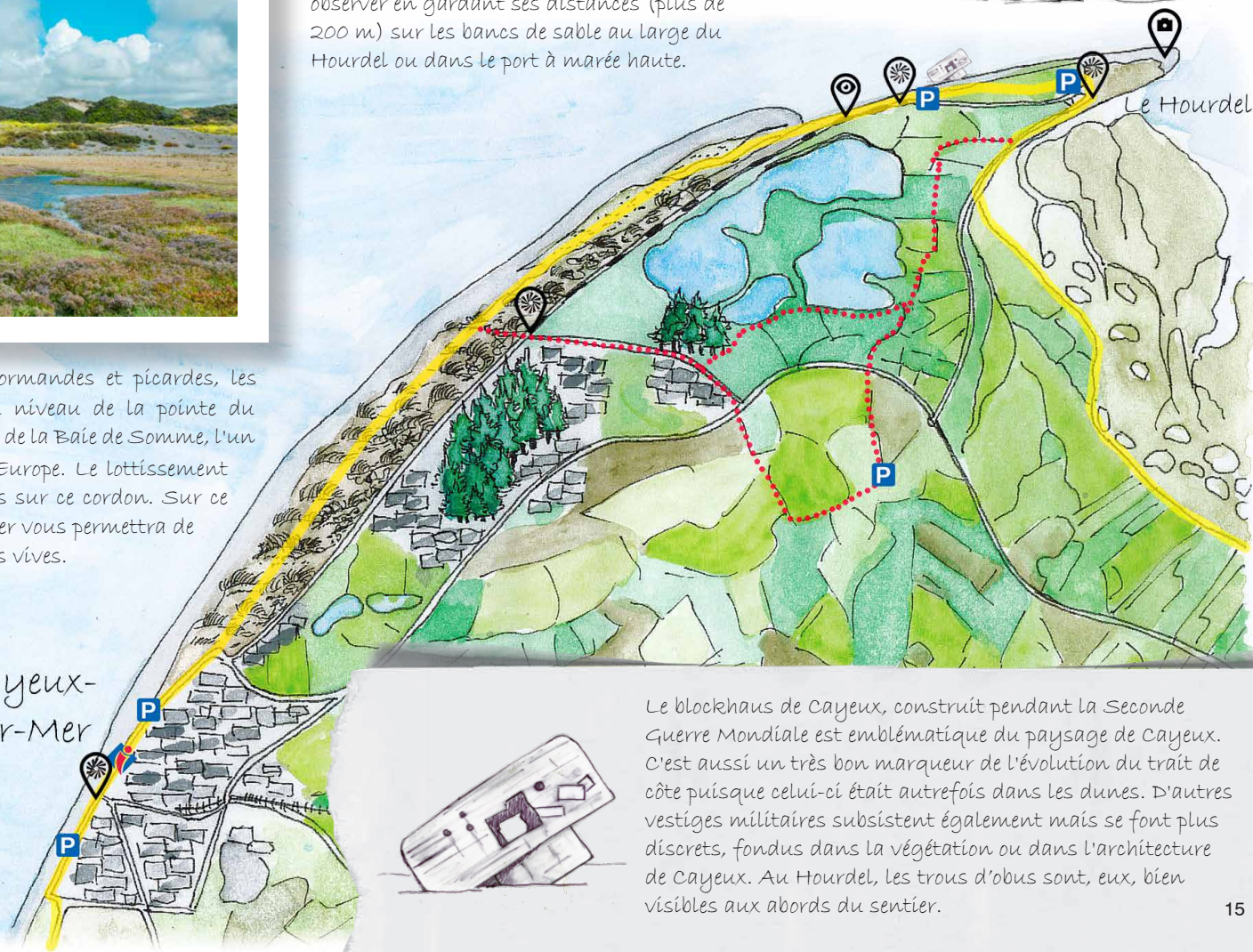
Les 150 ha de cordon de galets
sont protégés par un arrêté de
biotope. Il héberge une grande
partie de la population de cette
espèce en France.



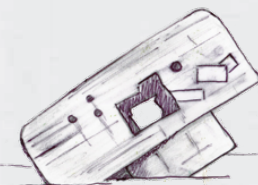
La Baie de Somme accueille la plus grande
colonie de phoques veaux-marins de France
et de nombreux phoques gris. On peut les
observer en gardant ses distances (plus de
200 m) sur les bancs de sable au large du
Hourdel ou dans le port à marée haute.



Cayeux-
sur-Mer




Le blockhaus de Cayeux, construit pendant la Seconde
Guerre Mondiale est emblématique du paysage de Cayeux.
C'est aussi un très bon marqueur de l'évolution du trait de
côte puisque celui-ci était autrefois dans les dunes. D'autres
vestiges militaires subsistent également mais se font plus
discrets, fondus dans la végétation ou dans l'architecture
de Cayeux. Au Hourdel, les trous d'obus sont, eux, bien
visibles aux abords du sentier.



ZOOM SUR CAYEUX-SUR-MER / LE HÂBLE D'AULT

Distance : 9 km (A S, boucles
possibles par les PR)
Durée : 2h 30 (A S)
Niveau : Facile
Point de départ conseillé :
Centre ville de Cayeux ou plage
d'Onival
Parkings:
- Parking du boulevard du
Général Sizaire 50°10'58.9"N
1°29'34.4"E (environ 350 places)
- Parking Plage d'Onival
50°06'35.0"N 1°27'17.4"E
(environ 70 places)

Le Hâble d'Ault, était au Moyen-Âge une zone
de mouillage. Aujourd'hui fermée à la mer par le
cordon de galets, il offre un cadre paysager unique.
C'est une immense zone de bas-champs composée de
marais, de prairies, de levées de galets et de quelques fragments
de dunes. Il abrite une flore et une faune d'exception, vous pourrez y observer plus de
270 espèces d'oiseaux migrateurs et plus de 250 espèces végétales qui y trouvent refuge grâce à
la grande diversité des habitats, mais aussi à leur originalité. Ces milieux sont précieux.



Les milieux originaux du Hable
d'Ault sont protégés par un Arrêté de
Protection de Biotope mais également
par une Réserve de Chasse et de
Faune Sauvage. Veillez au respect
de la réglementation pour
contribuer à la préservation de
la biodiversité.




Cayeux-sur-Mer

Ault



Le cordon de galets est le lieu de reproduction du Grand
Gravelot, du Petit Gravelot et du Gravelot à collier interrompu,
protégés nationalement. D'avril à juin, les femelles pondent
de minuscules œufs difficilement décelables sur les hauts
de plage ou les galets. Sur des sites hautement fréquentés,
la reproduction de ces limicoles est en grande partie soumise
au comportement des visiteurs, nous vous invitons donc à
rester sur les sentiers balisés.

Gravelot à collier interrompu



Grand gravelot

Petit gravelot

Les galets de Cayeux sont uniques au monde par leur teneur
en silice (99%). Ils sont exploités et exportés dans le monde
entier pour l'industrie de la céramique ou le BTP. L'industrie
du galet fait partie du patrimoine local et des paysages
de la côte picarde. Elle joue également un rôle important
pour la défense
contre la mer en
fournissant les
galets nécessaires
au confortement
de la digue.



ZOOM SUR AULT / MERS-LES-BAINS

Distance : 8 km (A S)

Durée : 2h - 2h30 (A S)

Niveau : Difficile (passages escarpés nécessitant un bon équipement et une bonne condition physique)

Point de départ conseillé : Plage d'Onival ou centre ville de Mers-les-Bains

Parkings :

- Parking Plage d'Onival 50°06'35.0"N 1°27'17.4"E (environ 70 places)
- Parking du centre ville de Mers-les-Bains 50°03'58.9"N 1°23'09.2"E (environ 350 places)



Le Bois de Rompval est l'un des deux bois des falaises picardes. Contrairement au bois de Cise, il a su garder son caractère naturel. Il est composé principalement de hêtres et de chênes, au port torturé, sculpté par le vent et les embruns, venant appuyer l'atmosphère unique du site. Propriété du Conservatoire du littoral, il est fermé au public pour garantir sa préservation. Une seule visite annuelle est organisée pour faire découvrir ses richesses.



Mers-les-Bains se démarque par l'architecture éclectique de son quartier balnéaire, classé Secteur Sauvegardé. Sur le front de mer, les façades colorées témoignent de l'évolution des arts décoratifs et mêlent les références Art Nouveau, Louis XII, les décors céramiques, les balcons ouvragés, les bow-windows ou encore les clochetons.

Mers-les-Bains

A Ault naissent les falaises picardes, prolongement de la Côte d'Albâtre. Elles forment une muraille, abrupte et instable, continue jusqu'à Mers-les-Bains.

Surplombant la mer jusqu'à 70 m de haut, le sentier offre de larges panoramas entre ciel, terre et mer. Par temps clair, il est même possible d'apercevoir la silhouette caractéristique de Berck et des pins du Marquenterre sur l'horizon.

Ault



Implanté au creux d'une vallée sèche, au milieu des falaises, le Bois de Cise est un petit hameau suspendu au-dessus de la mer. Autrefois petit bois naturel sauvage, il est devenu, à la Belle Époque, une station balnéaire de renom.

Mon carnet de croquis...



Retour d'expérience





baiedesomme.org



Syndicat Mixte
Baie de Somme
Grand Littoral Picard



Parc
naturel
régional
Baie de Somme
Picardie maritime

